

VYSVĚTLIVKY:

Sytě červěně budováno v rámci tohoto PS

- Objekty řešené v rámci stavby "Rekonstrukce ŽST Praha-Smíchov"
- Hranice pozemků katastru nemovitostí
- Hranice drážního pozemku

Stávající/nové inženýrské sítě:

- Sítě NN podzemní/nadzemní
- Sítě VN podzemní/nadzemní
- Sítě VVN podzemní/nadzemní
- Sítě plyn NTL
- Sítě plyn STL
- Sítě plyn VTL
- Sítě sdělovací podzemní/nadzemní metalické/optické
- Sítě teplovod podzemní/nadzemní
- Sítě SŽDC zabezpečovací
- Sítě kanalizace
- Sítě vodovod
- RRS Rádío-reléové spoje

Vyznačení inženýrských sítí je pouze orientační. Před započítím stavby a provádění výkopů kabelových rýh a ostatních zemních prací (výkopů pro základy VTO, jam pro uložení kabelových komor a jam pro provedení protlaků a pod) je nutné provést jednotlivými správci těchto sítí jejich přesné vytýčení a tím zabránit jejich případnému poškození.

Při definitivním situování kabelové trasy je nutno vždy zohlednit stávající podzemní řády.


V místě křižovatky se stávajícím podzemním zařízením se TK, MK i HDPE trubky uloží do chráničky (žlab, PE korug. trubka a pod.) minimální délky 3m.



Paré:

Orientační schéma:

Razítko oprávněné osoby:

Podpis:		Datum:	
Revize:	Datum:	Popis:	Kontroloval:
P01	3.10.2021	Dokumentace PDPS k připomínkám	Ing. Martin Štřof

<b>Stavebník / investor:</b>	<b>Správa železnic, státní organizace</b>	
Adresa:	Dlážděná 1003/7, 110 00 Praha 1	
Zástupce investora:	Stavební správa západ	
Adresa:	Sokolovská 278/1955, 190 00 Praha 9	

<b>Zhotovitel díla:</b>	<b>SUDOP PRAHA a.s.</b>	
Adresa:	Olšanská 1a, 130 00 Praha 3	
Kontakt:	T: +420 605 229 020 E: praha@sudop.cz	
<b>Zhotovitel části / objektu:</b>	<b>SUDOP PRAHA a.s.</b>	
Adresa:	Olšanská 1a, 130 00 Praha 3	
Kontakt:	T: +420 605 229 020 E: praha@sudop.cz	
Hlavní projektant (HIP):	Ing. Tomáš Martínek	Specialista: Ing. Martin Štřof

<b>Název stavby / akce:</b>		<b>VÝSTAVBA LÁVKY V ŽST. PRAHA - SMÍCHOV</b>		Označení (S-kód): <b>S631700316</b>
Název části:		Železniční sdělovací zařízení		Zakázka: <b>20-303.209</b>
Název objektu:		<b>Lávka v ŽST Praha-Smíchov, úprava MRS</b>		Označení části: <b>D.1.2.9</b>
Název přílohy:		Situční výkresy		Číslo objektu / komplexu: <b>PS 30-02-97</b>
Název dílčí části přílohy:		BTS Praha-Smíchov		Číslo přílohy: <b>2 . 101</b>
Odpovědný projektant:		Zpracovatel přílohy: Ing. Ondřej Krupička	Měřítko: 1:500 Formáty: 3xA4	Stupeň dokumentace: PDPS
Kraj:		Katastrální území: Smíchov	TUDU: viz textová část	Smluvní datum zpracování: 12/2021

S-kód:	Stupeň dokumentace:	Část:	Objekt:	Podobjekt:	Příloha:	Revize:
S 6 3 1 7 0 0 3 1 6	P D P S	D 1 2 9 X	P S 3 0 0 2 9 7	X X	2	1 0 1
P 0 1						

DOKUMENT LZE UŽÍVAT POUZE VE SMYSLU PŘÍSLUŠNÉ SMLOUVY O DÍLO, ŽÁDNÁ JEHO ČÁST NEMŮŽE BYT DLE ZÁKONA č.121/2000 Sb., KOPÍROVÁNA NEBO JINÝM ZPŮSOBEM ROZŠÍŘOVÁNA BEZ SOUHLASU SUDOP PRAHA a.s.